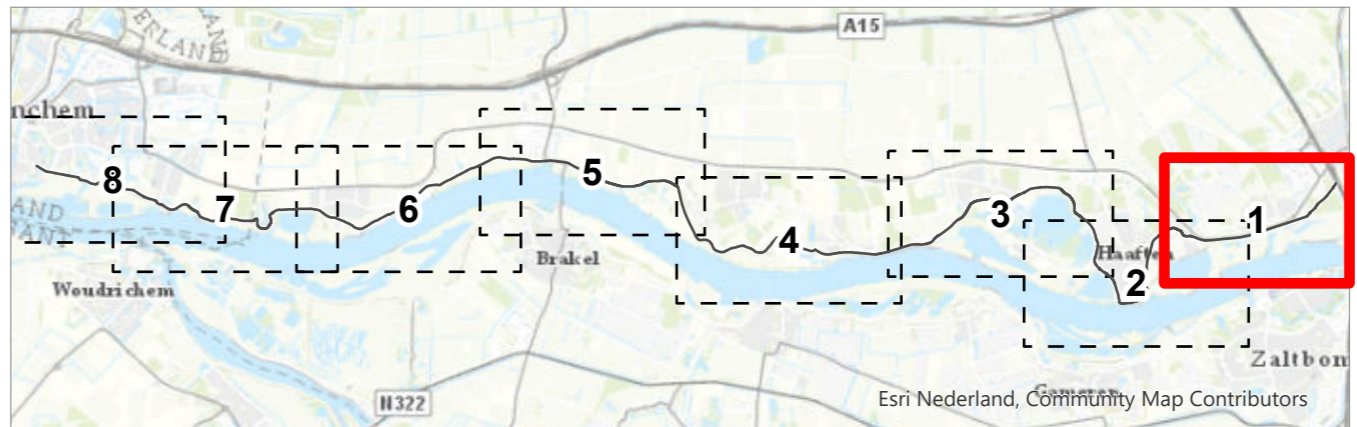




Esri Nederland, Community Map Contributors

Ingreep piping

- Dempen watergang
- Peilopzet
- Betonmat
- Scheidingslijnen
- Dijkvakken



Esri Nederland, Community Map Contributors

Titel
Kaartbijlage 3 - Dempingen in verband met piping






Kaartblad 1/8 **Datum** 10/6/2020 **Schaal** 1:8,000

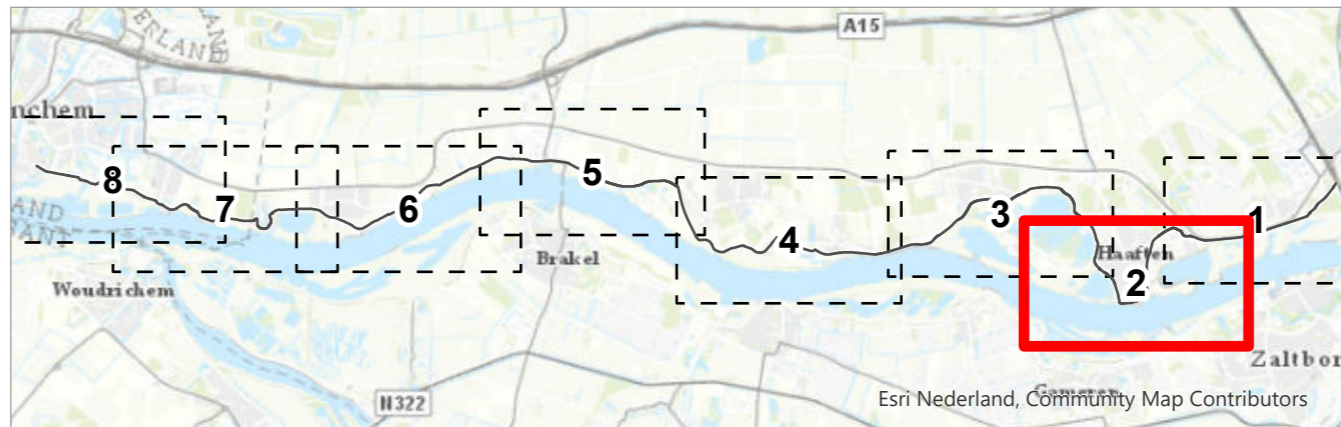


GraafReinaldalliantie



Ingreep piping

-  Dempen watergang
-  Peilopzet
-  Betonmat
-  Scheidingslijnen
-  Dijkvakken



Titel
Kaartbijlage 3 - Dempingen in verband met piping






Kaartblad 2/8 **Datum** 10/6/2020 **Schaal** 1:8,000

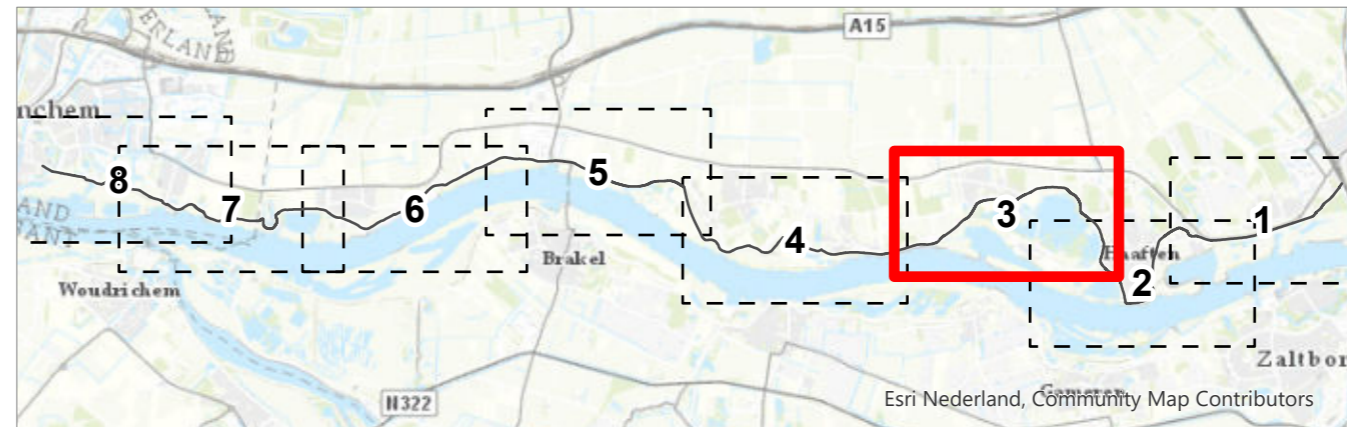


GraafReinaldalliantie



Ingreep piping

-  Dempen watergang
-  Peilopzet
-  Betonmat
-  Scheidingslijnen
-  Dijkvakken



Titel
Kaartbijlage 3 - Dempingen in verband met piping

Kaartblad 3/8 **Datum** 10/6/2020 **Schaal** 1:8,000








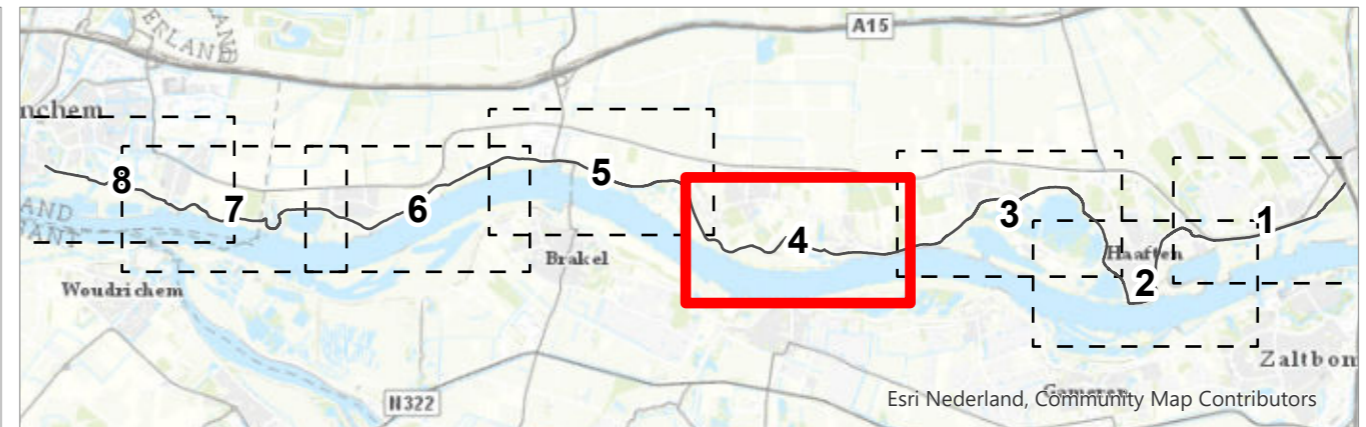
GraafReinaldalliantie



Esri Nederland, Community Map Contributors

Ingreep piping

-  Dempen watergang
-  Peilopzet
-  Betonmat
-  Scheidingslijnen
-  Dijkvakken



Esri Nederland, Community Map Contributors

Titel
Kaartbijlage 3 - Dempingen in verband met piping

Kaartblad 4/8 **Datum** 10/6/2020 **Schaal** 1:8,000








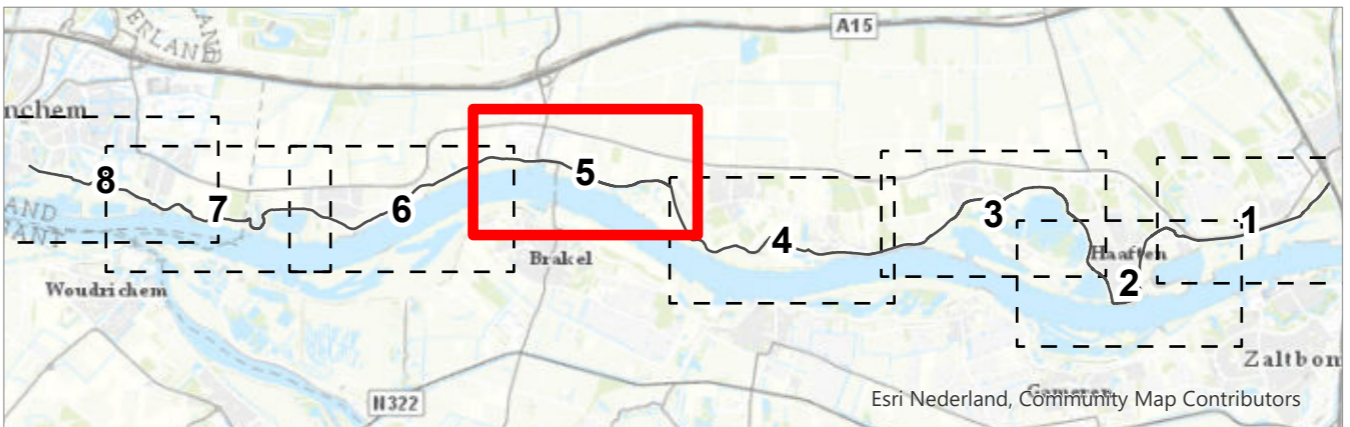
GraafReinalliantie



Esri Nederland, Community Map Contributors

Ingreep piping

-  Demping watergang
-  Peilopzet
-  Betonmat
-  Scheidingslijnen
-  Dijkvakken



Esri Nederland, Community Map Contributors

Titel
Kaartbijlage 3 - Dempingen in verband met piping

Kaartblad 5/8 *Datum* 10/6/2020 *Schaal* 1:8,000








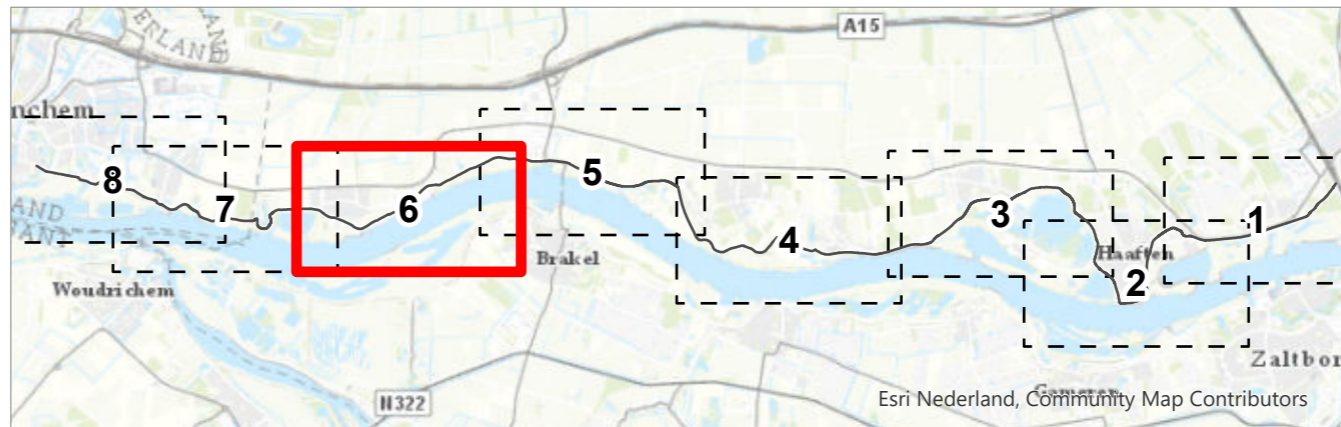
GraafReinaldalliantie



Esri Nederland, Community Map Contributors

Ingreep piping

-  Dempen watergang
-  Peilopzet
-  Betonmat
-  Scheidingslijnen
-  Dijkvakken



Esri Nederland, Community Map Contributors

Titel
Kaartbijlage 3 - Dempingen in verband met piping

Kaartblad 6/8 **Datum** 10/6/2020 **Schaal** 1:8,000








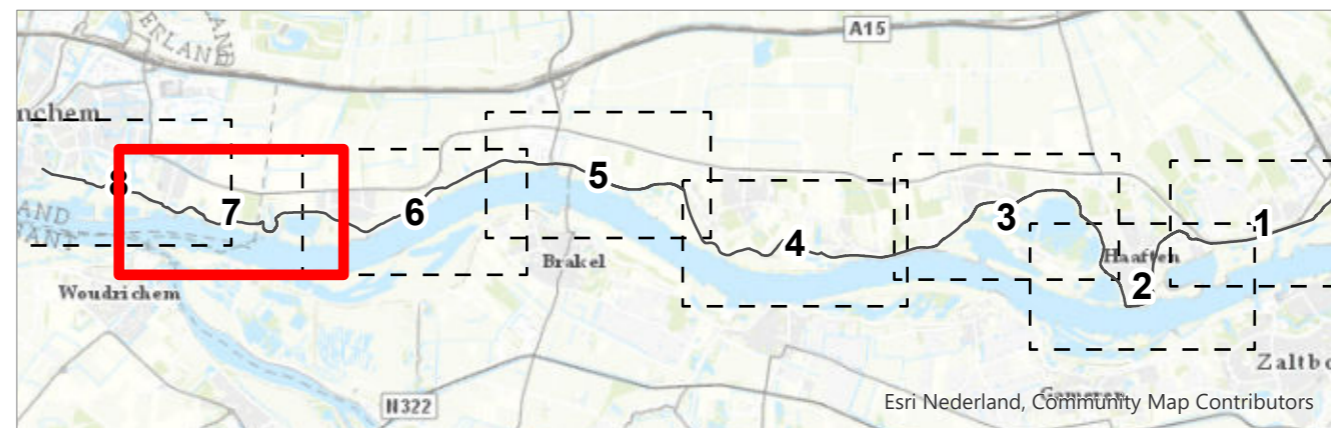
GraafReinaldalliantie



Esri Nederland, Community Map Contributors

Ingreep piping

-  Dempen watergang
-  Peilopzet
-  Betonmat
-  Scheidingslijnen
-  Dijkvakken



Esri Nederland, Community Map Contributors

Titel
Kaartbijlage 3 - Dempingen in verband met piping

Kaartblad 7/8 **Datum** 10/6/2020 **Schaal** 1:8,000








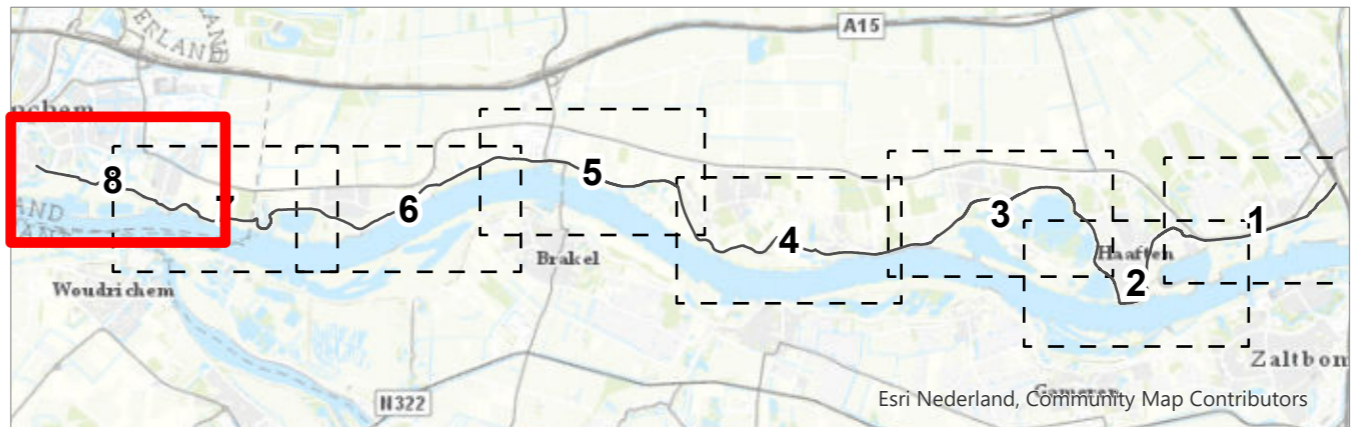
GraafReinaldalliantie



Esri Nederland, Community Map Contributors

Ingreep piping

-  Dempen watergang
-  Peilopzet
-  Betonmat
-  Scheidingslijnen
-  Dijkvakken



Esri Nederland, Community Map Contributors

Titel
Kaartbijlage 3 - Dempingen in verband met piping

Kaartblad 8/8 **Datum** 10/6/2020 **Schaal** 1:8,000



GraafReinalliantie